

Mais  
segurança  
para você.



Entenda como  
usar o aplicativo  
PROX.

Ferramenta de  
Gestão de Riscos.  
Multiplicando  
segurança.

PROX

VAMOS

PROXIMIDADE

CEMIG



MINAS  
GERAIS

GOVERNO  
DIFERENTE.  
ESTADO  
EFICIENTE.

## O que é o PROX?

Um aplicativo que mostra, em tempo real, como estão as barragens e reservatórios em sua região. Em caso de emergência, ele emite alertas de riscos para que você saiba como agir.

## Como ter o PROX no meu celular?

- 1 Baixe na sua loja de aplicativos (Play Store ou App Store).
- 2 Na primeira vez que for usar, informe seu número de telefone.
- 3 Você vai receber um código de segurança por mensagem e WhatsApp e precisa colocá-lo no aplicativo.
- 4 Feito isso, você já pode usar o PROX.

Lembre-se de ler e aceitar os termos de uso, ativar sua localização e manter as notificações ativadas.

## O que posso fazer com o PROX?

- 1 Conhecer quais são os riscos da região onde você está localizado.
- 2 Pedir ajuda para a Defesa Civil, Corpo de Bombeiros, Polícia Militar e SAMU.
- 3 Encontrar Rotas de Fuga e Pontos de Encontro.
- 4 Encontrar elementos de autoproteção em situações de emergência.
- 5 Receber alertas e informações de fontes confiáveis sobre a real situação da região, afastando fake news e insegurança.
- 6 Participar de simulados de evacuação na sua cidade.





PROX



Bem-vindo!

19/06/2024

Exibindo dados de Belo Horizonte

### Meus Riscos



Pedir Ajuda

Informações Hidrelétricas

Conhecer Meu Entorno



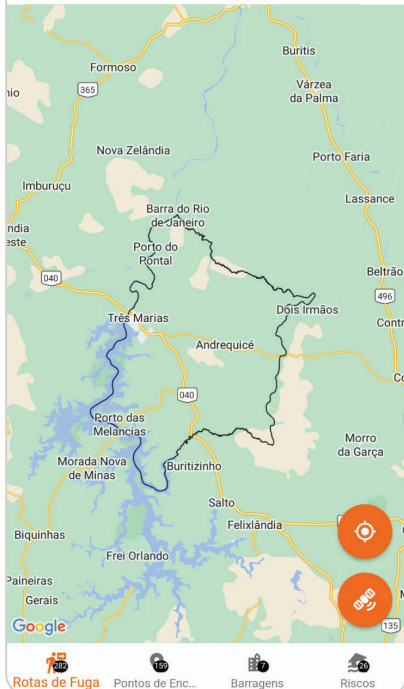
# 1. Conheça seu entorno

1

Para acompanhar os riscos e saber como se proteger, clique em **Conhecer Meu Entorno**. Essa função vai abrir um mapa, conforme a imagem abaixo.

← Conhecer Meu Entorno

Três Marias



Rotas de Fuga

Pontos de Enc...

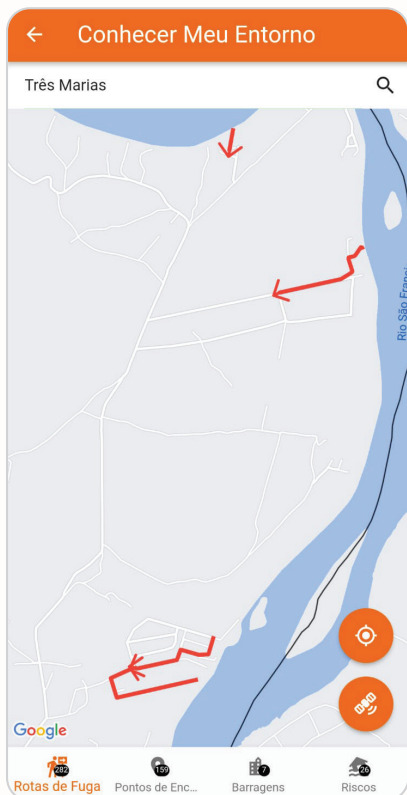
Barragens

Riscos

# 1. Conheça seu entorno

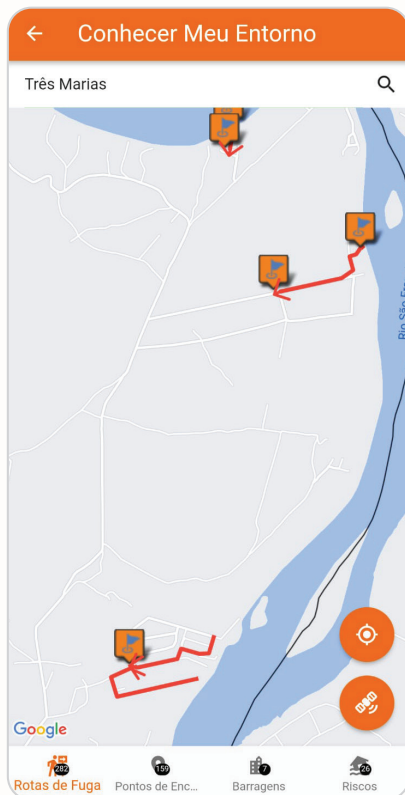
2

Clicando na função **Rotas de Fuga**, aparecerá no mapa o desenho de rotas próximas às áreas de risco que levam a locais mais seguros. Siga a direção das setas para se orientar.



3

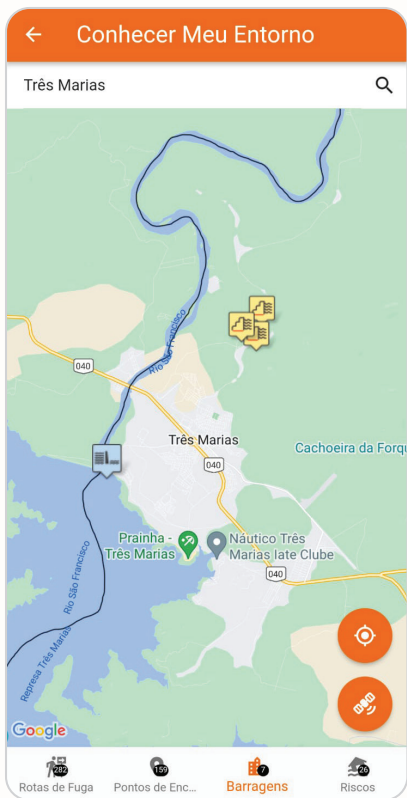
A função **Pontos de Encontro** sinaliza os locais seguros definidos para aguardar o resgate das autoridades competentes em caso de acidentes.



# 1. Conheça seu entorno

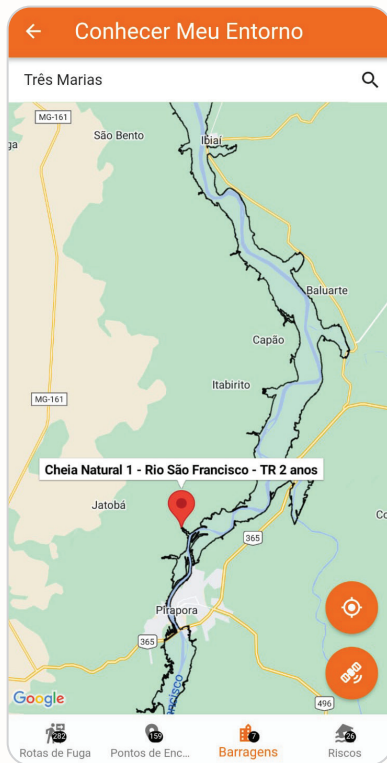
4

Clique em **Barragens** para ver quais são os empreendimentos que estão no seu entorno e conhecer seu nível de segurança.



5


Clique em **Riscos** para ver quais são os riscos envolvidos e as áreas que podem ser atingidas. Aqui estarão listados riscos naturais de inundação e deslizamento, bem como áreas hipotéticas associadas a acidentes com barragens.



## 2. Participe dos simulados

1

Sempre que um simulado de evacuação for agendado na sua região, você receberá uma notificação por mensagem e, dentro do app, na área **Meus Simulados**.



2

Quando receber a notificação, confirme sua presença no aplicativo, na tela conforme a imagem abaixo. Isso ajuda a planejar melhor o evento.



**Não deixe de participar.** Os simulados de segurança são uma forma de se preparar para agir em caso de acidentes.

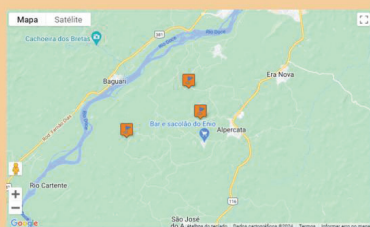
3

Quando chegar ao Ponto de Encontro do simulado, você deve sinalizar a conclusão no aplicativo.

#### Confirmação de Simulados

SUA PARTICIPAÇÃO FOI CONFIRMADA!

**Nome:** Confirmed 1 Teste dia 08/02  
**Data do Simulado:** 08/02/2024 às 16:00 horas  
**Detalhes:** TESTE - Hoje estamos realizando teste na plataforma. Desconsiderar essa mensagem.  
**Status:** Ocorre Hoje  
**Minha Participação:** Confirmada



CHEGUEI AO PONTO DE ENCONTRO

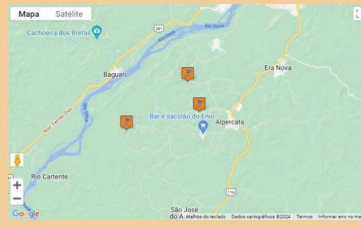
4

Ao concluir o simulado, você receberá um questionário sobre a qualidade do treinamento. Clique em **REVISAR QUESTIONÁRIO** e responda às perguntas.

#### Confirmação de Simulados

OBRIGADO PELA PARTICIPAÇÃO!

**Nome:** Confirmed 1 Teste dia 08/02  
**Data do Simulado:** 08/02/2024 às 16:00 horas  
**Detalhes:** TESTE - Hoje estamos realizando teste na plataforma. Desconsiderar essa mensagem.  
**Status:** Concluído  
**Minha Participação:** Concluído



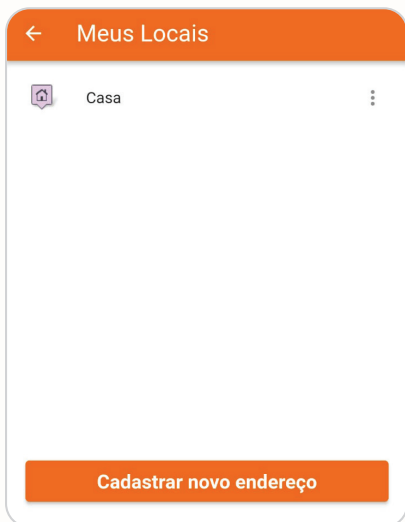
REVISAR QUESTIONÁRIO

## 3. Cadastre seus locais

1

Além da sua casa, você pode acompanhar os riscos de outras cidades e regiões.

Na função **Meus Locais**, informe os endereços de seu interesse e fique por dentro das notificações sobre as regiões cadastradas.

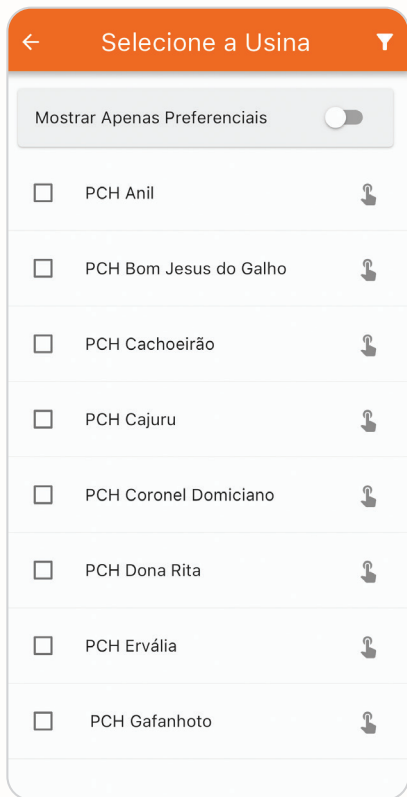




## 4. Acompanhe os reservatórios e níveis dos rios

1

Em **Informações Hidrelétricas**, é possível escolher qual reservatório deseja salvar para ter acesso rápido às informações.



2

Em cada usina, é possível ver o quão cheio está o reservatório (% de volume), o quanto de água está entrando (afluência) e o quanto está saindo (defluência).



# 4. Acompanhe os reservatórios e níveis dos rios

3

Para regiões com maior frequência de cheias naturais, também é possível acompanhar locais estratégicos de medição do nível do rio, vazão e chuva na região. Ao clicar no símbolo de mapa, você será direcionado à sua posição.

← **PROX**

18/06/2024, 23:30:00  
18/06/2024, 23:30:00  
18/06/2024, 23:45:00  
18/06/2024, 23:45:00

Afluência	Chuva	Defluência
41.53 m <sup>3</sup> /s	0.0 mm	46.62 m <sup>3</sup> /s
18/06/2024 às 23:00 horas	18/06/2024 às 23:00 horas	18/06/2024 às 23:45 horas

**Posição dos Vertedouros**

Valor de Vazão	Válvula de Fundo
0 m <sup>3</sup> /s	0 % - 0 m <sup>3</sup> /s

**Postos Hidrométricos**

UHE Camargos Barramento	UHE Camargos Fazenda Laranjeiras
46.62 m <sup>3</sup> /s	20.83 m <sup>3</sup> /s
UHE Camargos Madre de Deus de Minas	UHE Camargos Aiuruoca
5.53 m <sup>3</sup> /s	8.21 m <sup>3</sup> /s
UHE Camargos Bom Jardim de Minas	
46.62 m <sup>3</sup> /s ↑	

4

Não sabe qual é a barragem mais próxima? Na tela inicial do app, clique em **Barragem** e, em seguida, Conheça quais barragens estão no seu município.

← **Conhecer Meu Entorno**

Carmo Do Cajuru



**UHE CAJURU**

**Barragens**

Rotas de Fuga   Pontos de E...   Barragens   Riscos

## 5. Alertas no PROX

1

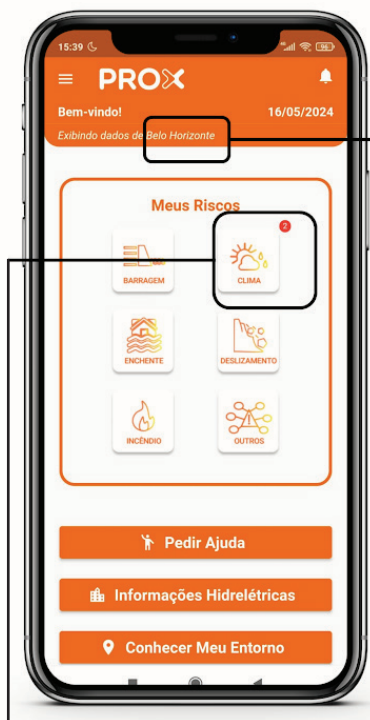
Atualmente, o PROX possui uma integração com a plataforma de alertas da Defesa Civil nacional. O mesmo serviço disponível para cadastro no 40199 para recebimento de SMS também envia para o app os alertas enviados pelos diversos entes do Sistema de Proteção e Defesa Civil.



2

Os alertas de chuva, enchentes e riscos geológicos do IDAP sempre aparecerão na seção de **CLIMA**.

Município localizado.



Um dos ícones indicando alertas.

Conheça o PROX em realidade aumentada. Aponte a câmera do celular para o QR code ao lado e veja como funciona o aplicativo.



Baixe o aplicativo e permita que ele te envie alertas de risco. O PROX pode salvar a sua vida.

Google Play



App Store



 Google Play

 App Store

Saiba mais em:



VAMOS

PROXIMIDADE

CEMIG



MINAS  
GERAIS

GOVERNO  
DIFERENTE.  
ESTADO  
EFICIENTE.